
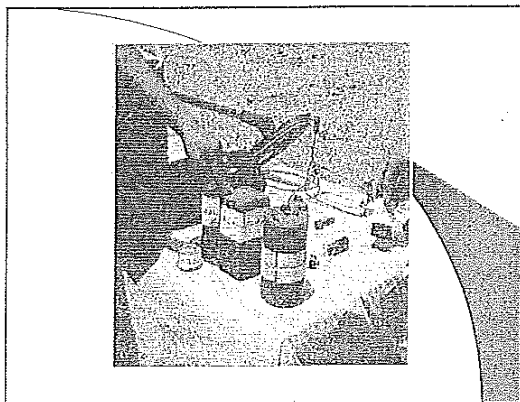
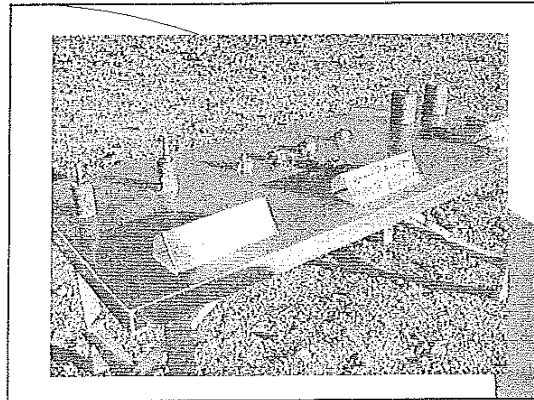
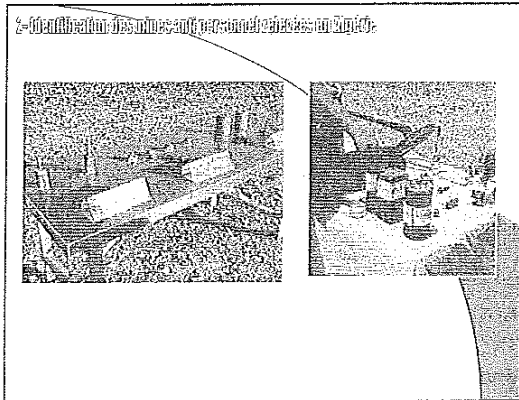
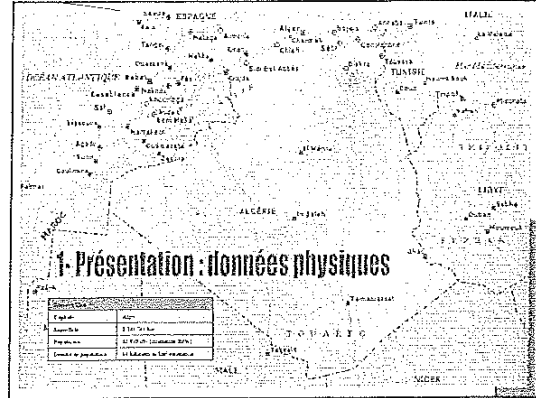
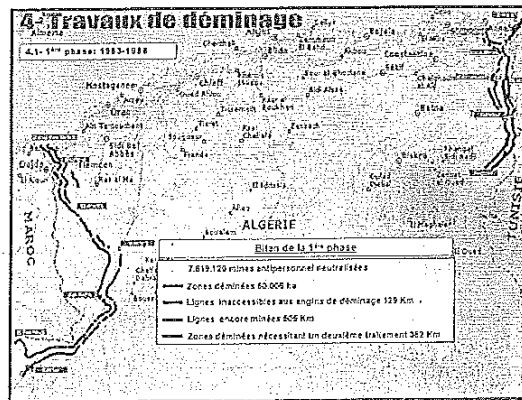


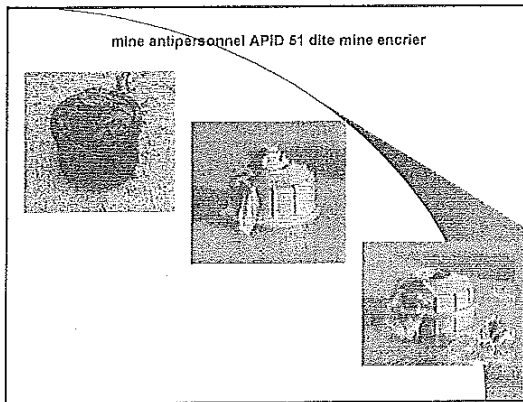
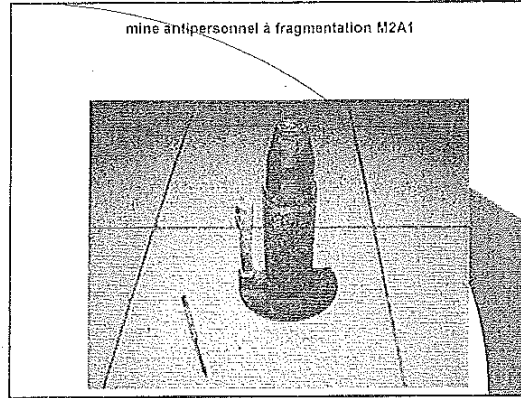
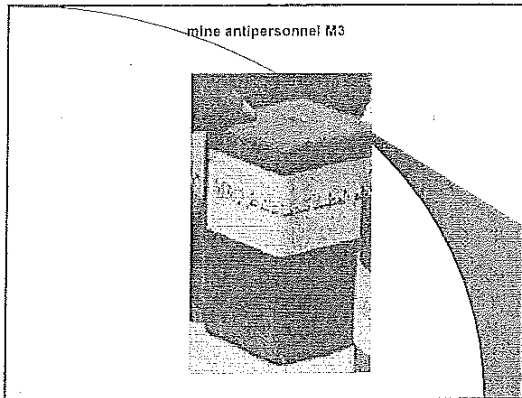


*République Algérienne Démocratique et Populaire*  
**Ministère de la Défense Nationale**  
 Comité administratif de suivi de l'application de la Convention d'Ottawa

**Opérations de déminage humanitaire**

9ème Assemblée des États Parties - Genève, Novembre 2008








WILAYAT	DENOMINATION DES ZONES	DESCRIPTION	OBSERVATIONS
Naama	Zone Miskaria à Djastel Rou Fraz	8 Tronçons totalisant 824 Km. (voir annexes) 1. Tronçon Sidi el Ghazal à Bouharra. Bouharra jusqu'à l'extrémité de Ain Sefra le long de la route nationale n°23, long de 132 Km. 2. Tronçon à l'extrémité de l'ensemble des routes au sud de Medza long de 10 Km. 3. Tronçon entre 122 Km au sud de Naama, longeant Djebel Abou el Oued jusqu'à l'extrémité de la route nationale n°23 à Ain Sefra, long de 50 Km. 4. Tronçon à l'extrémité de Ain Sefra jusqu'à l'extrémité de la route nationale n°23 à Ain Sefra, long de 8 Km. 5. Tronçon à l'extrémité de la route nationale n°23 à Ain Sefra jusqu'à l'extrémité de la route nationale n°23 à Ain Sefra, long de 220 Km.	Travaux de déminage humanitaire, minés en relation avec le projet d'ingénierie de la zone Inter-Algérie-Dzair

WILAYAT	DENOMINATION DES ZONES	DESCRIPTION	OBSERVATIONS
Besla	Zone Besla - Besla	1. Tronçon totalisant 112,2 Km. (voir annexes) 1. Tronçon totalisant 112,2 Km. (voir annexes) 2. Tronçon à l'extrémité de la route nationale n°23 à Ain Sefra le long de la route nationale n°23, long de 132 Km. 3. Tronçon à l'extrémité de l'ensemble des routes au sud de Medza long de 10 Km. 4. Tronçon entre 122 Km au sud de Naama, longeant Djebel Abou el Oued jusqu'à l'extrémité de la route nationale n°23 à Ain Sefra, long de 50 Km. 5. Tronçon à l'extrémité de Ain Sefra jusqu'à l'extrémité de la route nationale n°23 à Ain Sefra, long de 8 Km. 6. Tronçon à l'extrémité de la route nationale n°23 à Ain Sefra jusqu'à l'extrémité de la route nationale n°23 à Ain Sefra, long de 220 Km.	Travaux de déminage humanitaire, minés en relation avec le projet d'ingénierie de la zone Inter-Algérie-Dzair

Au 31 octobre 2008, les travaux de déminage humanitaire ont permis la découverte et la destruction de :

**329.299 mines anti-personnel et 1170 mines éclairantes**



**2815 mines anti-personnel saisies ont été détruites par les unités de l'armée à la demande des juridictions pénales compétentes.**

Echéance conventionnelle concernant le nettoyage des zones minées fixée à l'Algérie au titre de l'article 5 de la convention d'Ottawa :

**Avril 2012**

Le Comité interministériel algérien de suivi de l'application de la convention d'OTTAWA sur les mines antipersonnel vous remercie pour votre aimable attention.

Fait à Alger, le 17 novembre 2008.